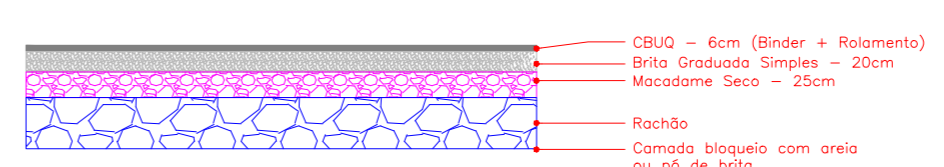
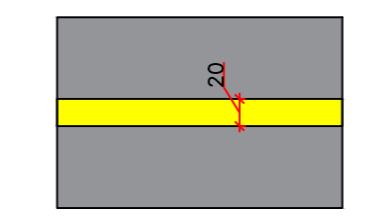


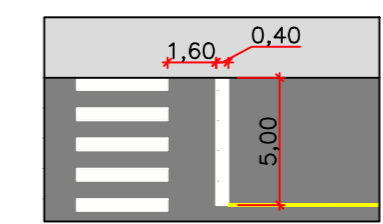
2 Perfil Esquemático
ESC: s/escala



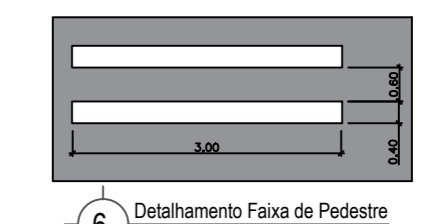
3 Camadas do Pavimento Asfáltico
ESC: s/escala



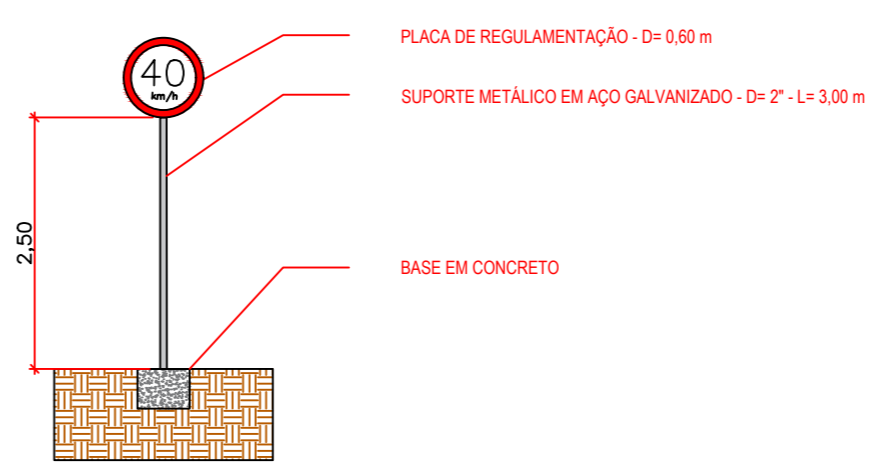
4 Detalhamento Pintura - Faixa Contínua
ESC: s/escala



5 Detalhamento Linha de Retenção
ESC: s/escala



6 Detalhamento Faixa de Pedestre
ESC: s/escala



7 Detalhamento Placas de Sinalização
ESC: s/escala

LEGENDA	
	ESTACA
	CALÇADA EXISTENTE (BLOQUETE)
	ASFALTO A SER EXECUTADO
	PLACA PARE
	PLACA PASSAGEM DE PEDESTRE
	PLACA VELOCIDADE MÁX. PERMITIDA
	LINHA DIVISÃO FLUXO
OBSERVAÇÕES	
A PAVIMENTAÇÃO DEVERÁ ACOMPANHAR A INCLINAÇÃO LONGITUDINAL NATURAL DO EIXO DA VIA, NO SENTIDO SUL-NORTE	
NAS ENTRADAS/SAÍDAS DE GARAGEM DEVERÁ SER EXECUTADO O REBAIXAMENTO DO MEIO FIO	
PREVER INSTALAÇÃO E SINALIZAÇÃO DE LOMBADA EM MASSA ASFÁLTICA	

1 Planta Geral - Pavimentação e Sinalização
ESC: 1/1500

Município de Estância Velha - RS	
PREFEITO MUNICIPAL Diego Willian Francisco - 2025-2028	
ASSUNTO: PAVIMENTAÇÃO RUA ADRIANO QUADROS B. E CAMPOS SALLES	ÁREA: 6.600,00 m ²
RESPONSÁVEL TÉCNICO: Eng. Felipe Antonio da Silva Alves CREA RS255113	PROPRIETÁRIO: Diego Willian Francisco Prefeito Municipal
ENDEREÇO: BAIRRO RINCÃO GAÚCHO ESTÂNCIA VELHA/RS	
PROJETO: PLANTA GERAL E DETALHAMENTOS	Data: 12/2025
Escala: INDICADA	Desenho: PBO
Prancha: 02/03	